






















**CENTRO DE GERENCIAMENTO DA NAVEGACAO AEREA**  
**IMPACTOS METEOROLOGICOS PREVISTOS:**  
**REL MET DAS 03h00UTC AS 09h30UTC DO DIA 17/01/2021.**

TABELA DE CORES	
	OPR. EM CONDIÇÕES METEOROLÓGICAS VISUAIS
	OPR. INSTRUMENTOS E/OU COND. MET. ADVERSAS
	ABAIXO DOS MÍNIMOS METEOROLÓGICOS






**REGIÃO SUL**

	SBPA	
	SBFL	PREVISÃO DE TROVOADAS COM CHUVA.
		PREVISÃO DE TROVOADAS COM CHUVA.
	SBJV	
	SBNF	
	SBFI	PREVISÃO DE TROVOADAS COM CHUVA.
	SBCT	PREVISÃO DE RESTRIÇÃO DE TETO.
	TMA	PREVISÃO DE TROVOADAS ISOLADAS NAS TMA – FI / CT.
		PREVISÃO DE TROVOADAS ISOLADAS NAS TMA – FI.









**REGIÃO SUDESTE**

	SBSP	
	SBGR	
	SBKP	PREVISÃO DE CHUVA.
	SBRJ	
	SBGL	
	SBBH	
	SBCF	
	SBVT	
	TMA	

**REGIÃO CENTRO-OESTE**

	SBBR	PREVISÃO DE CHUVA.
	SBGO	
	SBCY	
	SBCG	
	TMA	

**REGIÃO NORDESTE**

	SBSV	
	SBIL	
	SBPS	
	SBRF	
	SBFZ	
	SBSG	
	SBSL	
	TMA	

**REGIÃO NORTE**

	SBEG	
	SBBE	
	TMA	