






















CENTRO DE GERENCIAMENTO DA NAVEGAÇÃO AÉREA
IMPACTOS METEOROLÓGICOS PREVISTOS:
REL. MET DAS 02h00UTC AS 08h30UTC DO DIA 13/01/2018.

TABELA DE CORES	
	OPR. EM CONDIÇÕES METEOROLÓGICAS VISUAIS
	OPR. INSTRUMENTOS E/OU COND. MET. ADVERSAS
	ABAIXO DOS MÍNIMOS METEOROLÓGICOS






REGIÃO SUL

	SBPA	PREVISÃO DE RESTRIÇÃO DE TETO.
	SBPF	
	SBFL	PREVISÃO DE RESTRIÇÃO DE TETO.
	SBJV	PREVISÃO DE NÉVOA ÚMIDA COM RESTRIÇÃO DE TETO.
	SBNF	PREVISÃO DE RESTRIÇÃO DE TETO.
	SBFI	
	SBCT	PREVISÃO DE RESTRIÇÃO DE TETO.
	TMA	PREVISÃO DE TROVOADAS ISOLADAS NA TMA - CT.









REGIÃO SUDESTE

	SBSP	PREVISÃO DE NÉVOA ÚMIDA COM RESTRIÇÃO DE VISIBILIDADE.
	SBGR	PREVISÃO DE NÉVOA ÚMIDA COM RESTRIÇÃO DE VISIBILIDADE.
	SBKP	PREVISÃO DE CHUVA.
	SBJD	PREVISÃO DE TROVOADAS ISOLADAS.
	SBRJ	
	SBGL	
	SBBH	
	SBCF	PREVISÃO DE RESTRIÇÃO DE TETO.
	SBVT	PREVISÃO DE PANCADAS DE CHUVA.
	TMA	PREVISÃO DE TROVOADAS ISOLADAS NA TMA - KP.





REGIÃO CENTRO-OESTE

	SBBR	
	SBGO	
	SBCY	
	SBCG	
	TMA	

REGIÃO NORDESTE

	SBSV	
	SBIL	PREVISÃO DE PANCADAS DE CHUVA.
	SBPS	PREVISÃO DE PANCADAS DE CHUVA.
	SBRF	
	SBFN	
	SBFZ	
	SBSG	
	TMA	

REGIÃO NORTE

	SBEG	PREVISÃO DE TROVOADAS ISOLADAS.
		PREVISÃO DE RESTRIÇÃO DE TETO.
	SBBE	
	TMA	PREVISÃO DE TROVOADAS ISOLADAS NA TMA - MN.