








































CENTRO DE GERENCIAMENTO DA NAVEGAÇÃO AÉREA
IMPACTOS METEOROLÓGICOS PREVISTOS:
REL. MET DAS 15h00UTC AS 21h00UTC DO DIA 12/10/2017.

TABELA DE CORES	
	OPR. EM CONDIÇÕES METEOROLÓGICAS VISUAIS
	OPR. INSTRUMENTOS E/OU COND. MET. ADVERSAS
	ABAIXO DOS MÍNIMOS METEOROLÓGICOS











REGIÃO SUL

		SBPA	PREVISÃO DE TROVOADAS COM CHUVA E RESTRIÇÃO DE VISIBILIDADE E TETO. PREVISÃO DE PANCADAS DE CHUVA COM RESTRIÇÃO DE VISIBILIDADE E TETO.
		SBPF	PREVISÃO DE TROVOADAS COM CHUVA E RESTRIÇÃO DE VISIBILIDADE E TETO. PREVISÃO DE PANCADAS DE CHUVA COM RESTRIÇÃO DE VISIBILIDADE E TETO.
		SBFL	PREVISÃO DE TROVOADAS COM CHUVA E RESTRIÇÃO DE VISIBILIDADE E TETO. PREVISÃO DE PANCADAS DE CHUVA COM RESTRIÇÃO DE VISIBILIDADE E TETO.
		SBJV	PREVISÃO DE PANCADAS DE CHUVA. PREVISÃO DE TROVOADAS COM CHUVA.
		SBNF	PREVISÃO DE TROVOADAS COM CHUVA E RESTRIÇÃO DE VISIBILIDADE E TETO. PREVISÃO DE PANCADAS DE CHUVA COM RESTRIÇÃO DE VISIBILIDADE E TETO.
		SBFI	PREVISÃO DE TROVOADAS COM CHUVA E RESTRIÇÃO DE VISIBILIDADE E TETO. PREVISÃO DE PANCADAS DE CHUVA COM RESTRIÇÃO DE VISIBILIDADE E TETO.
		SBCT	PREVISÃO DE PANCADAS DE CHUVA.
		TMA	PREVISÃO DE TROVOADAS ISOLADAS NAS TMA - PA / FL / NF / FI. PREVISÃO DE TROVOADAS ISOLADAS NAS TMA - PA / FL / NF / FI / CT.

















REGIÃO SUDESTE

		SBSP	PREVISÃO DE TROVOADAS COM CHUVA.
		SBGR	PREVISÃO DE TROVOADAS COM CHUVA.
		SBKP	PREVISÃO DE TROVOADAS COM CHUVA.
		SBJD	PREVISÃO DE TROVOADAS COM CHUVA.
		SBRJ	
		SBGL	
		SBBH	
		SBCF	
		SBVT	PREVISÃO DE VENTO DE RAJADA. PREVISÃO DE VENTO DE RAJADA.
		TMA	PREVISÃO DE TROVOADAS ISOLADAS NAS TMA - SP.







REGIÃO CENTRO-OESTE

		SBBR	
		SBGO	
		SBCY	PREVISÃO DE TROVOADAS ISOLADAS. PREVISÃO DE PANCADAS DE CHUVA.
		SBCG	PREVISÃO DE TROVOADAS ISOLADAS. PREVISÃO DE PANCADAS DE CHUVA.
		TMA	PREVISÃO DE TROVOADAS ISOLADAS NAS TMA - CY / CG. PREVISÃO DE TROVOADAS ISOLADAS NAS TMA - CY / CG.

REGIÃO NORDESTE

		SBSV	
		SBIL	PREVISÃO DE PANCADAS DE CHUVA.
		SBPS	PREVISÃO DE PANCADAS DE CHUVA.
		SBRF	
		SBFN	
		SBSG	PREVISÃO DE VENTO DE RAJADA. PREVISÃO DE VENTO DE RAJADA.
		SBFZ	
		TMA	

REGIÃO NORTE

		SBEG	PREVISÃO DE TROVOADAS ISOLADAS. PREVISÃO DE PANCADAS DE CHUVA.
		SBBE	PREVISÃO DE TROVOADAS COM CHUVA.
		TMA	PREVISÃO DE TROVOADAS ISOLADAS NA TMA - MN. PREVISÃO DE TROVOADAS ISOLADAS NAS TMA - MN / BE.